
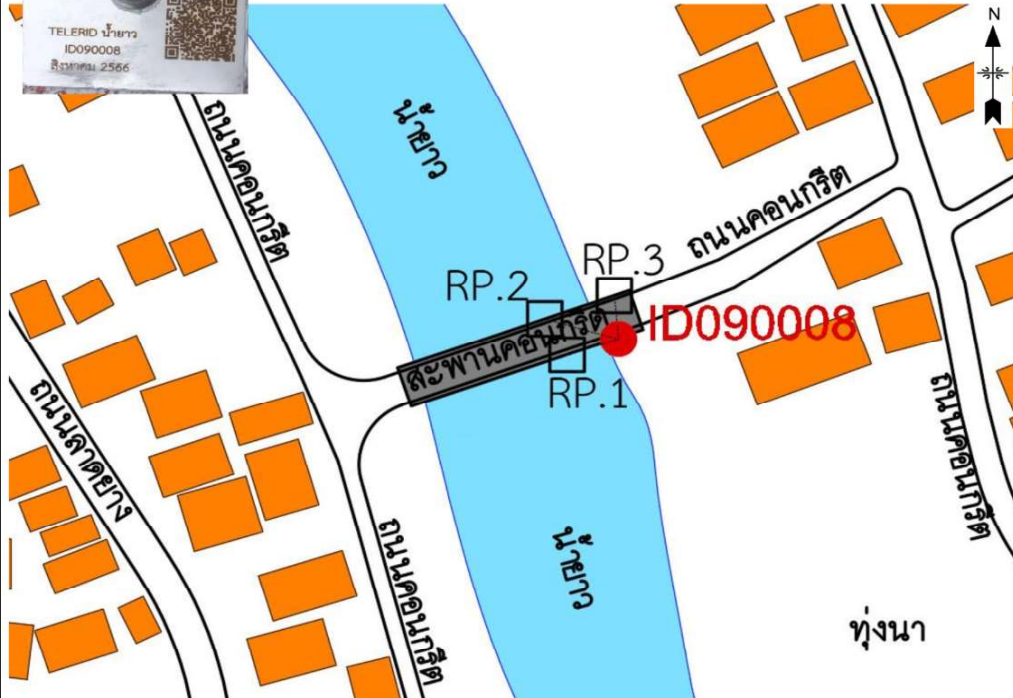


ฝ่ายติดตามและพยากรณ์สถานการณ์น้ำ
สำนักบริหารจัดการน้ำและอุทกวิทยา



แบบหมายเหตุหลักฐาน QR Code

งานจ้างสำรวจรูปตัดลำน้ำและจัดทำ Rating Curve สถานีโทรมาตรลุ่มน้ำในพื้นที่ภาคเหนือและภาคกลาง			
ฝ่ายติดตามและพยากรณ์สถานการณ์น้ำ แขวงถนนนครไชยศรี เขตดุสิต กรุงเทพมหานคร			
หมายเหตุหลักฐาน GNSS5-ลุ่มน้ำน่าน		Sheet	5147 II
		No.	55
หมวด	ID090008		
WGS-84	Lat. 19° 07' 52.9552" N (N)	Long. 100° 47' 34.2978" E (E)	
Zone 47	Ellipsoidal Height 193.396 (m)	ระดับ 228.1494 ม.(รทก.)	
UTM. 84	N. 2,116,331.2300 (m)	E. 688,574.1174 (m)	
Grid to Ground Scale Factor : 1.000009021384700			
PARAMETER $\Delta X = 204.4798$ m. $\Delta Y = 837.8940$ m. $\Delta Z = 294.7765$ m.			
IND.1975	Lat. 19°07'48.56354"N (N)	Long. 100°47'46.59082"E (E)	
Zone 47	Ellipsoidal Height 198.701 (m)		
UTM.	N. 2,116,028.175 (m)	E. 688,908.692 (m)	
ผู้สำรวจ (พิกัด) นาย บุญส่ง ชมชื่นดี วันที่ 19-ก.ค.-66 ผู้สำรวจ (ระดับ) นาย บุญส่ง ชมชื่นดี วันที่ 19-ก.ค.-66			
			
ID090008 เป็นหมายเหตุหลักฐานแผนที่ กรมชลประทาน สแตนเลสสี่เหลี่ยม ขนาด 8 x 8 ซม.			
ตรงกลางเป็นนอตหัวกลมรูปกากบาท ฝังอยู่บริเวณทางเท้าสะพานข้ามลำน้ำยาว			
ค่าพิกัดทางราบและค่าพิกัดทางตั้งได้จากการรังวัด STATIC			
			

รูปที่ 1.3-5 รูปแสดงรายละเอียดหมายเหตุหลักฐาน ID090008


ภาพประกอบมุมตล็กฐาน



ทิศเหนือ



ทิศตะวันออก



ทิศใต้



ทิศตะวันตก

ID090008

รูปที่ 1.3-5 รูปแสดงรายละเอียดมุมตล็กฐาน ID090008 (ต่อ)