




ฝ่ายติดตามและพยากรณ์สถานการณ์น้ำ  
สำนักบริหารจัดการน้ำและอุทกวิทยา



แบบหมายเหตุหลักฐาน QR Code

งานจ้างสำรวจรูปตัดลำน้ำและจัดทำ Rating Curve สถานีโทรมาตรลุ่มน้ำในพื้นที่ภาคเหนือและภาคกลาง			
ฝ่ายติดตามและพยากรณ์สถานการณ์น้ำ แขวงถนนนครไชยศรี เขตดุสิต กรุงเทพมหานคร			
หมายเหตุหลักฐาน GNSS5-ลุ่มน้ำน่าน		Sheet	5147 I
		No.	41
หมวด	ID090003		
WGS-84	Lat. 19° 16' 44.6703" N (N)	Long. 100° 51' 47.8801" E (E)	
Zone 47	Ellipsoidal Height 217.849 (m)	ระดับ 252.2529 ม.(รทก.)	
UTM. 84	N. 2,132,758.4642 (m)	E. 695,810.0467 (m)	
Grid to Ground Scale Factor : 1.000039651330710			
PARAMETER ΔX = 204.4798 m. ΔY=837.8940 m. ΔZ=294.7765 m.			
IND.1975	Lat. 19°16'40.30743"N (N)	Long. 100°52'00.20317"E (E)	
Zone 47	Ellipsoidal Height 222.613 (m)		
UTM.	N. 2,132,455.029 (m)	E. 696,144.237 (m)	
ผู้สำรวจ (พิกัด) นาย บุญส่ง ชมชื่นดี วันที่ 20-ก.ค.-66 ผู้สำรวจ (ระดับ) นาย บุญส่ง ชมชื่นดี วันที่ 20-ก.ค.-66			
		ID090003 เป็นหมายเหตุหลักฐานแผนที่ กรมชลประทาน สแตนเลสสี่เหลี่ยม ขนาด 8 x 8 ซม.	
		ตรงกลางเป็นนอตหัวกลมรูปกากบาท ฝังอยู่บริเวณทางเท้าสะพานข้ามลุ่มน้ำก่อน	
		ค่าพิกัดทางราบและค่าพิกัดทางตั้งได้จากกรังวัด STATIC	





รูปที่ 1.3-3 รูปแสดงรายละเอียดหมายเหตุหลักฐาน ID090003

ภาพประกอบหมายเหตุลักษณะ



ทิศเหนือ



ทิศตะวันออก



ทิศใต้



ทิศตะวันตก

ID090003

รูปที่ 1.3-3 รูปแสดงรายละเอียดหมุดหลักฐาน ID090003 (ต่อ)