


ฝ่ายติดตามและพยากรณ์สถานการณ์น้ำ
สำนักบริหารจัดการน้ำและอุทกวิทยา



แบบหมายเหตุหลักฐาน QR Code


งานจ้างสำรวจรูปตัดลำน้ำและจัดทำ Rating Curve สถานีโทรมาตรลุ่มน้ำในพื้นที่ภาคเหนือและภาคกลาง			
ฝ่ายติดตามและพยากรณ์สถานการณ์น้ำ แขวงถนนนครไชยศรี เขตดุสิต กรุงเทพมหานคร			
หมายเหตุหลักฐาน GNSS4-คู่ม้าน้ำยม		Sheet	5046 I
		No.	68
หมวด	ID080006		
WGS-84	Lat. 18° 52' 30.0359" N (N)	Long. 100° 15' 34.9162" E (E)	
Zone 47	Ellipsoidal Height 221.717 (m)	ระดับ 257.4703 ม.(รทก.)	
UTM. 84	N. 2,087,469.6118 (m)	E. 632,690.3658 (m)	
Grid to Ground Scale Factor : 0.999782862813830			
PARAMETER $\Delta X = 204.4798$ m. $\Delta Y = 837.8940$ m. $\Delta Z = 294.7765$ m.			
IND.1975	Lat. 18°52'25.60030"N (N)	Long. 100°15'46.93692"E (E)	
Zone 47	Ellipsoidal Height 223.127 (m)		
UTM.	N. 2,087,166.588 (m)	E. 633,024.761 (m)	
ผู้สำรวจ (พิกัด)	นาย บุญส่ง ชมชื่นดี	วันที่ 18-ก.ค.-66	ผู้สำรวจ (ระดับ)
			นาย บุญส่ง ชมชื่นดี
			วันที่ 18-ก.ค.-66

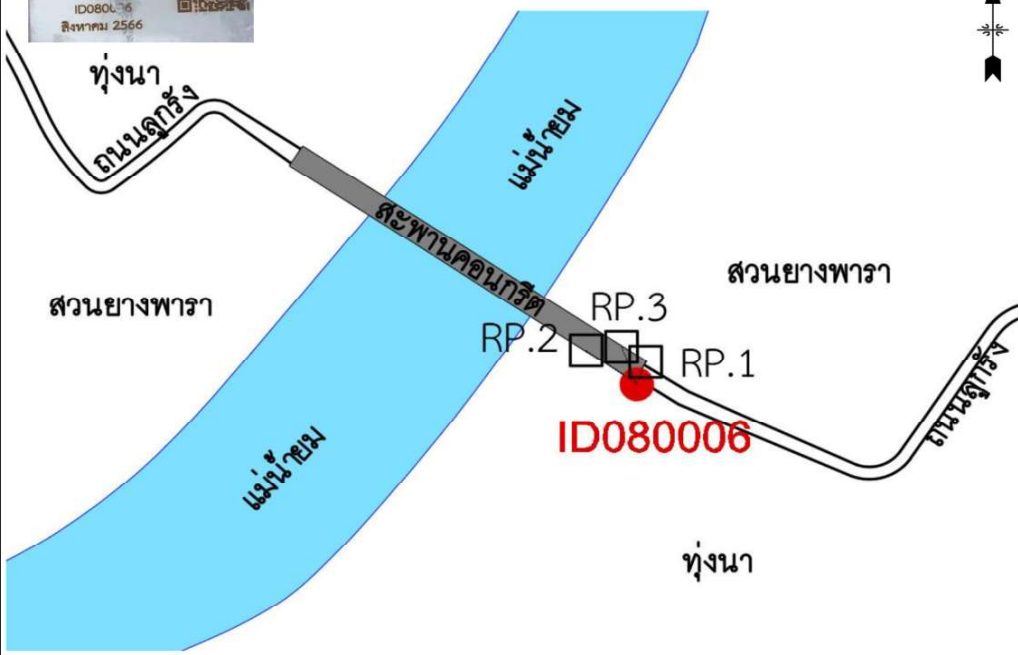


ID080006 เป็นหมายเหตุหลักฐานแผนที่ กรมชลประทาน สแตนเลสสี่เหลี่ยม ขนาด 8 x 8 ซม.

ตรงกลางเป็นนอตหัวกลมรูปกากบาท พึงอยู่บริเวณทางเท้าสะพานข้ามแม่น้ำยม

ค่าพิกัดทางราบและค่าพิกัดทางตั้งได้จากการรังวัด STATIC





รูปที่ 1.3-4 รูปแสดงรายละเอียดหมายเหตุหลักฐาน ID080006

ภาพประกอบมุมหลักฐาน




ทิศเหนือ



ทิศใต้

ID080006



ทิศตะวันออก



ทิศตะวันตก

รูปที่ 1.3-4 รูปแสดงรายละเอียดมุมหลักฐาน ID080006 (ต่อ)