
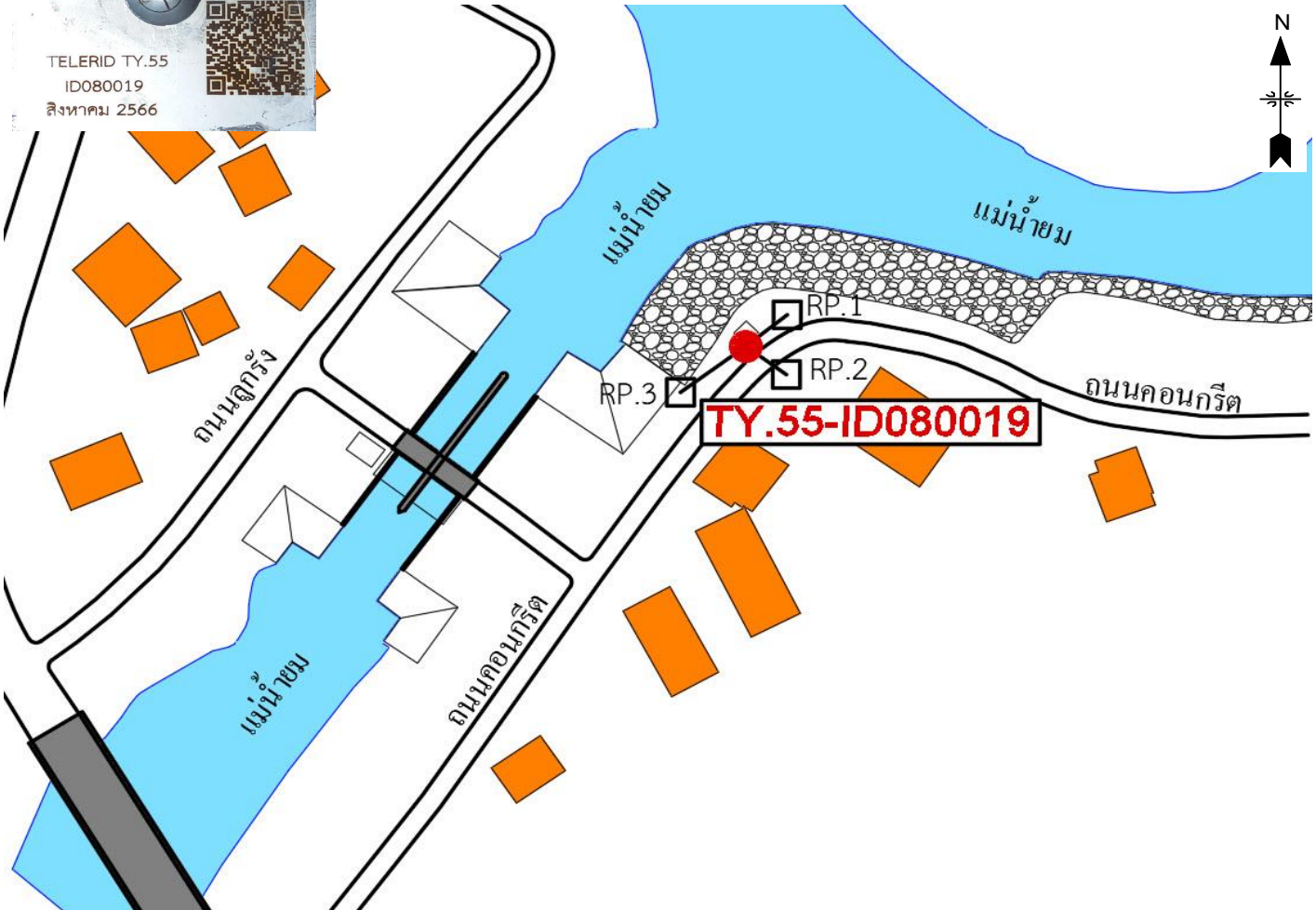





แบบหมายเหตุหลักฐาน QR Code

งานจ้างสำรวจรูปตัดลำน้ำและจัดทำ Rating Curve สถานีโทรมาตรลุ่มน้ำในพื้นที่ภาคเหนือและภาคกลาง				
ฝ่ายติดตามและพยากรณ์สถานการณ์น้ำ แขวงถนนนครไชยศรี เขตดุสิต กรุงเทพมหานคร				
รหัสสถานี TY.55 ปตร.แก้มลิงทะเลหลวง ตำบลปากพระ อำเภอเมือง จังหวัดสุโขทัย			Sheet	4942 I No. 234
หมวด	TY.55-ID080019			
WGS-84	Lat. 16° 54' 52.3928" N (N)	Long. 99° 50' 37.7496" E (E)		
Zone 47	Ellipsoidal Height 11.882 (m)	ระดับ 47.9608 ม.(รทก.)		
UTM. 84	N. 1,870,295.0968 (m)	E. 589,862.1783 (m)		
Grid to Ground Scale Factor : 0.999686053188618				
PARAMETER		$\Delta X = 204.4798$ m.	$\Delta Y = 837.8940$ m.	$\Delta Z = 294.7765$ m.
IND.1975	Lat. 16°54'47.81575"N (N)	Long. 99°50'48.89108"E (E)		
Zone 47	Ellipsoidal Height 91.707 (m)			
UTM.	N. 1,870,005.380 (m)	E. 590,180.003 (m)		
ผู้สำรวจ (พิกัด)	นาย ภาณุวัฒน์ ยินดี	วันที่ 4-ส.ค.-66	ผู้สำรวจ (ระดับ)	นาย อภิลิทธิ์ คีตกล้า วันที่ 4-ส.ค.-66
				
TY.55-ID080019 เป็นหมวดหลักฐานแผนที่ กรมชลประทาน สแตนเลสสี่เหลี่ยม ขนาด 8 x 8 ซม.				
ตรงกลางเป็นนอตหัวกลมรูปกากบาท ฝังอยู่บนพื้นคอนกรีตภายในสถานี TY.55 ปตร.แก้มลิงทะเลหลวง				
<p style="color: red; text-align: center;"><b>ค่าพิกัดทางราบได้จากการรังวัด STATIC ค่าพิกัดทางตั้งได้จากงานเดินระดับชั้นที่ 2</b></p>				
				

ภาพประกอบหมุดหลักฐาน



ทิศเหนือ



ทิศตะวันออก



ทิศใต้



ทิศตะวันตก

TY.55-ID080019