





แบบหมายเหตุหลักฐาน QR Code

งานจ้างสำรวจรูปตัดลำน้ำและจัดทำ Rating Curve สถานีโทรมาตรลุ่มน้ำในพื้นที่ภาคเหนือและภาคกลาง				
ฝ่ายติดตามและพยากรณ์สถานการณ์น้ำ แขวงถนนนครไชยศรี เขตดุสิต กรุงเทพมหานคร				
รหัสสถานี TN.17 ฝ่ายน้ำล้นคลองสิงห์ ตำบลหาดจิว อำเภอเมือง จังหวัดอุตรดิตถ์			Sheet	5044 II No. 159
หมวด	TN.17-ID090022			
WGS-84	Lat. 17° 41' 28.0085" N (N)	Long. 100° 19' 12.3573" E (E)		
Zone 47	Ellipsoidal Height 37.263 (m)	ระดับ 72.5046 ม.(รทก.)		
UTM. 84	N. 1,956,502.2492 (m)	E. 640,000.6214 (m)		
Grid to Ground Scale Factor : 0.999836520209569				
PARAMETER ΔX = 204.4798 m. ΔY=837.8940 m. ΔZ=294.7765 m.				
IND.1975	Lat. 17°41'23.16437"N (N)	Long. 100°19'24.32367"E (E)		
Zone 47	Ellipsoidal Height 41.788 (m)			
UTM.	N. 1,956,197.963 (m)	E. 640,334.932 (m)		
ผู้สำรวจ (พิกัด) นาย อภิลิทธิ์ คีตกล้า วันที่ 24-ส.ค.-66 ผู้สำรวจ (ระดับ) นาย อภิลิทธิ์ คีตกล้า วันที่ 24-ส.ค.-66				
				
TN.17-ID090022 เป็นหมวดหลักฐานแผนที่ กรมชลประทาน สแตนเลสสี่เหลี่ยม ขนาด 8 x 8 ซม. ตรงกลางเป็นนอตหัวกลมรูปกากบาท ฝังอยู่บนพื้นคอนกรีตภายในสถานี TN.17 ฝ่ายน้ำล้นคลองสิงห์				
ค่าพิกัดทางราบได้จากการรังวัด STATIC ค่าพิกัดทางตั้งได้จากงานเดินระดับชั้นที่ 2				
				

ภาพประกอบหมุดหลักฐาน




ทิสเหนือ



ทิสตะวันออก



ทิสใต้



ทิสตะวันตก