
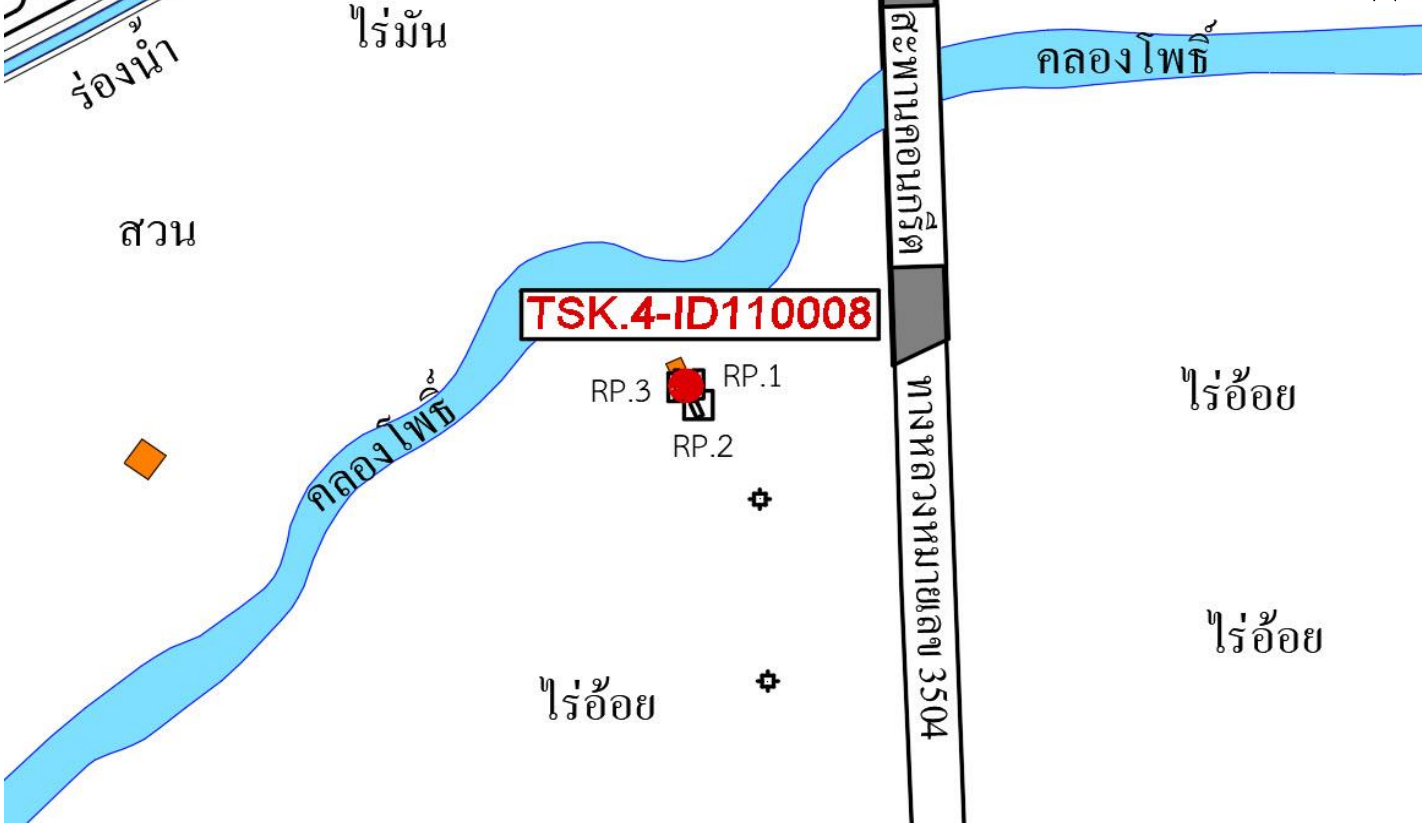




แบบหมายเหตุหลักฐาน QR Code

งานจ้างสำรวจรูปตัดลำน้ำและจัดทำ Rating Curve สถานีโทรมาตรลุ่มน้ำในพื้นที่ภาคเหนือและภาคกลาง				
ฝ่ายติดตามและพยากรณ์สถานการณ์น้ำ แขวงถนนนครไชยศรี เขตดุสิต กรุงเทพมหานคร				
รหัสสถานี TSK.4 สถานีบ้านใหม่คลองเจริญ ตำบลชุมตาบง อำเภอชุมตาบง จังหวัดนครสวรรค์			Sheet	4940 III No. 363
หมวด	TSK.4_ID110008			
WGS-84	Lat. 15° 39' 04.6525" N (N)	Long. 99° 33' 13.3088" E (E)		
Zone 47	Ellipsoidal Height 62.345 (m)	ระดับ 97.3181 ม.(รทก.)		
UTM. 84	N. 1,730,441.2621 (m)	E. 559,343.3473 (m)		
Grid to Ground Scale Factor : 0.999633428270872				
PARAMETER		$\Delta X = 204.4798$ m.	$\Delta Y = 837.8940$ m.	$\Delta Z = 294.7765$ m.
IND.1975	Lat. 15°38'59.25701"N (N)	Long. 99°33'24.80195"E (E)		
Zone 47	Ellipsoidal Height 70.400 (m)			
UTM.	N. 1,730,137.754 (m)	E. 559,677.780 (m)		
ผู้สำรวจ (พิกัด)	นาย อภิลิทธิ์ คีตกล้า	วันที่ 5-ก.ย.-66	ผู้สำรวจ (ระดับ)	นาย อภิลิทธิ์ คีตกล้า วันที่ 5-ก.ย.-66
				
TSK.4_ID110008 เป็นหมวดหลักฐานแผนที่ กรมชลประทาน สแตนเลสสีเหลี่ยม ขนาด 8 x 8 ซม.				
ตรงกลางเป็นนอตหัวกลมรูปกากบาท ฝังอยู่บนพื้นคอนกรีตบริเวณสถานี TSK.4 สถานีบ้านใหม่คลองเจริญ				
<p style="color: red;">คำพิกัดทางราบได้จากการรังวัด STATIC คำพิกัดทางตั้งได้จากงานเดินระดับชั้นที่ 2</p>				
				

ภาพประกอบหมุดหลักฐาน




ทิศเหนือ



ทิศตะวันออก



ทิศใต้



ทิศตะวันตก