
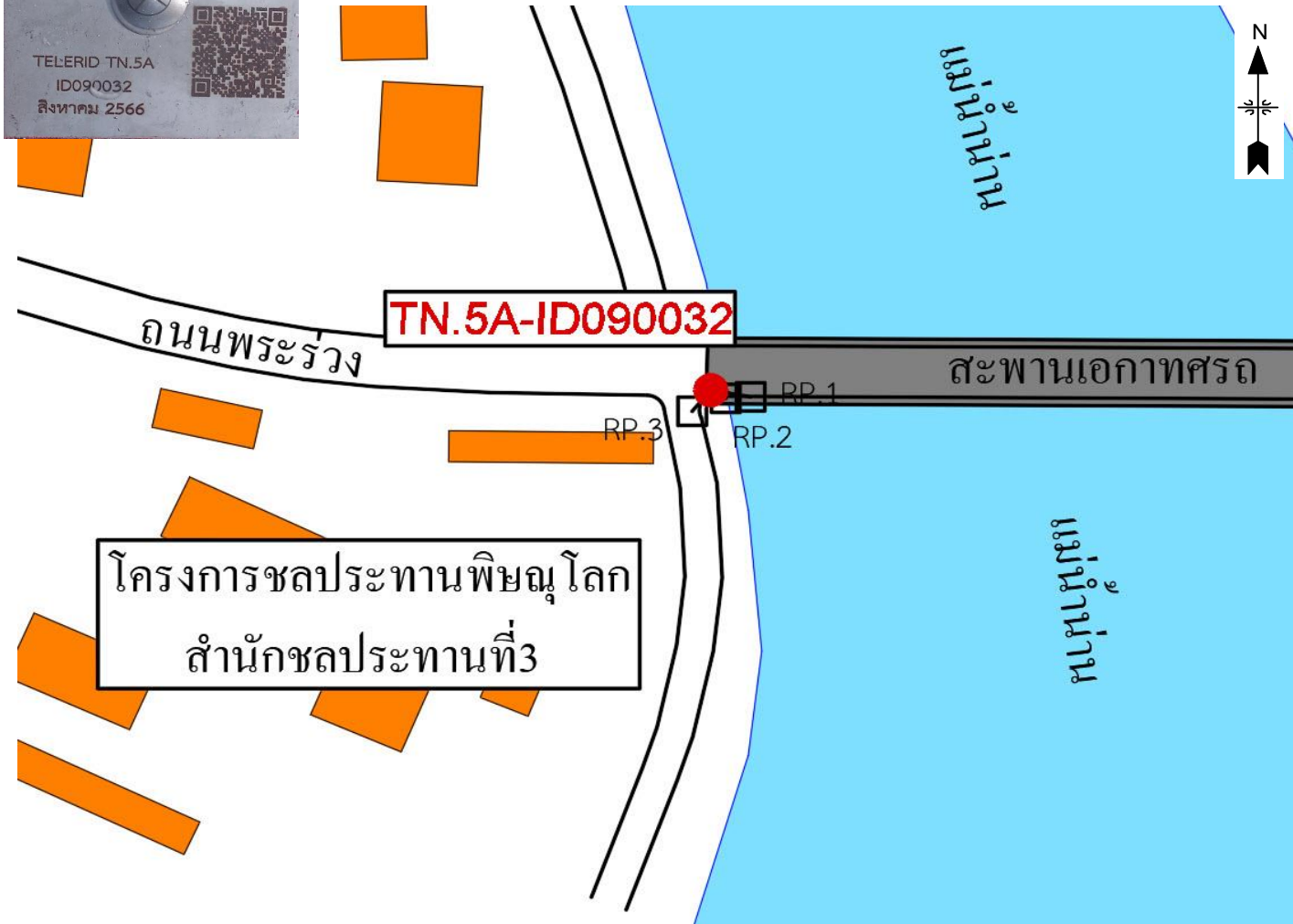





แบบหมายเหตุหลักฐาน QR Code

งานจ้างสำรวจรูปตัดลำน้ำและจัดทำ Rating Curve สถานีโทรมาตรลุ่มน้ำในพื้นที่ภาคเหนือและภาคกลาง				
ฝ่ายติดตามและพยากรณ์สถานการณ์น้ำ แขวงถนนนครไชยศรี เขตดุสิต กรุงเทพมหานคร				
รหัสสถานี TN.5A ตำบลในเมือง อำเภอเมือง จังหวัดพิษณุโลก			Sheet	5042 I
			No.	236
หมวด	TN.5A-ID090032			
WGS-84	Lat. <u>16° 48' 54.4666" N</u> (N)	Long. <u>100° 15' 36.1418" E</u> (E)		
Zone 47	Ellipsoidal Height <u>11.031</u> (m)	ระดับ <u>45.8150</u> ม.(รทก.)		
UTM. 84	N. <u>1,859,531.0674</u> (m)	E. <u>634,262.5445</u> (m)		
Grid to Ground Scale Factor : 0.999821428035436				
PARAMETER ΔX = 204.4798 m. ΔY=837.8940 m. ΔZ=294.7765 m.				
IND.1975	Lat. <u>16°48'49.37803"N</u> (N)	Long. <u>100°15'47.99387"E</u> (E)		
Zone 47	Ellipsoidal Height <u>16.087</u> (m)			
UTM.	N. <u>1,859,227.341</u> (m)	E. <u>634,595.909</u> (m)		
ผู้สำรวจ (พิกัด) นาย อภิลิทธิ์ คีตกล้า วันที่ 26-ส.ค.-66 ผู้สำรวจ (ระดับ) นาย อภิลิทธิ์ คีตกล้า วันที่ 26-ส.ค.-66				
 <p>หมายเหตุหลักฐานแผนที่ TN.5A-ID090032 เป็นหมวดหลักฐานแผนที่ กรมชลประทาน สแตนเลสสี่เหลี่ยม ขนาด 8 x 8 ซม. ตรงกลางเป็นนอตหัวกลมรูปกากบาท ฝังอยู่บริเวณบนทางเท้าสะพานเอกาทศรถข้ามแม่น้ำน่าน ค่าพิกัดทางราบได้จากการรังวัด STATIC ค่าพิกัดทางตั้งได้จากงานเดินระดับชั้นที่ 2</p>				
				

ภาพประกอบหมวดหลักฐาน




ทิสเหนือ



ทิสตะวันออก



ทิสใต้



ทิสตะวันตก