
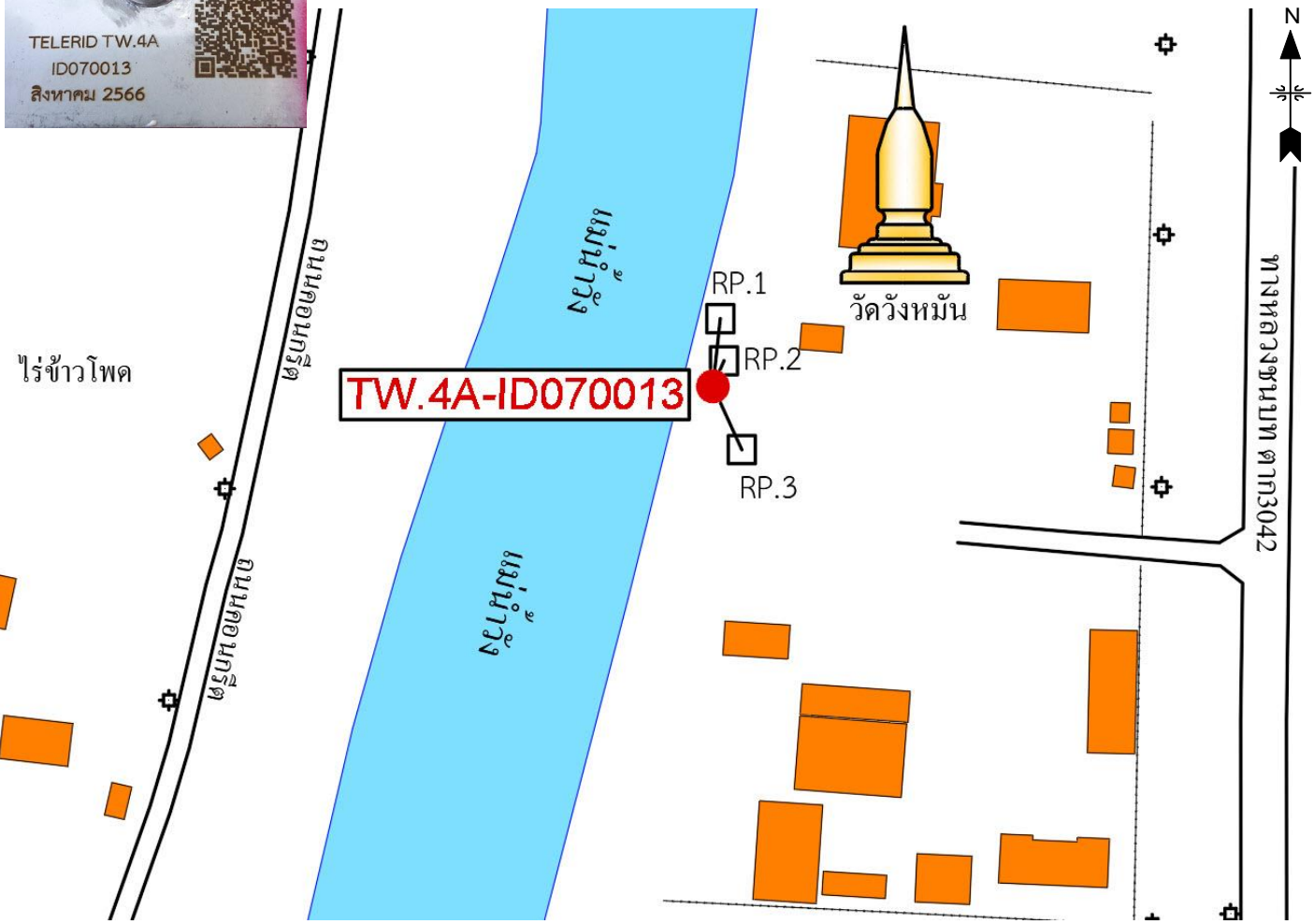





ฝ่ายติดตามและพยากรณ์สถานการณ์น้ำ  
สำนักบริหารจัดการน้ำและอุทกวิทยา

แบบหมายเหตุหลักฐาน QR Code

งานจ้างสำรวจรูปตัดลำน้ำและจัดทำ Rating Curve สถานีโทรมาตรลุ่มน้ำในพื้นที่ภาคเหนือและภาคกลาง				
ฝ่ายติดตามและพยากรณ์สถานการณ์น้ำ แขวงถนนนครไชยศรี เขตดุสิต กรุงเทพมหานคร				
รหัสสถานี TW.4A บ้านวังหมัน ตำบลวังหมัน อำเภอสสามเงา จังหวัดตาก			Sheet	4843 III No. 205
หมวด	TW.4A-ID070013			
WGS-84	Lat. <u>17° 12' 27.0099" N</u> (N)	Long. <u>99° 05' 56.8420" E</u> (E)		
Zone 47	Ellipsoidal Height <u>99.939</u> (m)	ระดับ <u>137.4564</u> ม.(รทก.)		
UTM. 84	N. <u>1,902,512.9563</u> (m)	E. <u>510,539.2749</u> (m)		
Grid to Ground Scale Factor : 0.999584930938635				
PARAMETER		$\Delta X = 204.4798$ m.	$\Delta Y = 837.8940$ m.	$\Delta Z = 294.7765$ m.
IND.1975	Lat. <u>17°12'22.43046"N</u> (N)	Long. <u>99°06'08.06798"E</u> (E)		
Zone 47	Ellipsoidal Height <u>103.798</u> (m)			
UTM.	N. <u>1,902,219.193</u> (m)	E. <u>510,869.412</u> (m)		
ผู้สำรวจ (พิกัด) นาย ภาณุวัฒน์ ยินดี วันที่ 3-ส.ค.-66 ผู้สำรวจ (ระดับ) นาย อภิสิทธิ์ คีตกล้า วันที่ 3-ส.ค.-66				
				
TW.4A-ID070013 เป็นหมวดหลักฐานแผนที่ กรมชลประทาน สแตนเลสสี่เหลี่ยม ขนาด 8 x 8 ซม. ตรงกลางเป็นนอตหัวกลมรูปกากบาท ฝังอยู่บนพื้นคอนกรีตภายในสถานี TW.4A สถานีบ้านวังหมัน				
<b>ค่าพิกัดทางราบได้จากการรังวัด STATIC ค่าพิกัดทางตั้งได้จากงานเดินระดับชั้นที่ 2</b>				
				

ภาพประกอบหมุดหลักฐาน



ทิสเหนือ



ทิสตะวันออก



ทิสใต้



ทิสตะวันตก

TW.4A-ID070013