





ฝ่ายติดตามและพยากรณ์สถานการณ์น้ำ  
สำนักบริหารจัดการน้ำและอุทกวิทยา

แบบหมายเหตุหลักฐาน QR Code

งานจ้างสำรวจรูปตัดลำน้ำและจัดทำ Rating Curve สถานีโทรมาตรลุ่มน้ำในพื้นที่ภาคเหนือและภาคกลาง				
ฝ่ายติดตามและพยากรณ์สถานการณ์น้ำ แขวงถนนนครไชยศรี เขตดุสิต กรุงเทพมหานคร				
รหัสสถานี TW.35 บ้านแม่พริก แม่น้ำวัง ตำบลแม่พริก อำเภอแม่พริก จังหวัดลำปาง			Sheet	4843 IV No. 179
หมวด	TW.35-ID070027			
WGS-84	Lat. 17° 28' 45.2472" N (N)	Long. 99° 05' 10.4951" E (E)		
Zone 47	Ellipsoidal Height 139.284 (m)	ระดับ 176.8732 ม.(รทก.)		
UTM. 84	N. 1,932,573.7654 (m)	E. 509,156.9346 (m)		
Grid to Ground Scale Factor : 0.999581680653139				
PARAMETER		$\Delta X = 204.4798$ m.	$\Delta Y = 837.8940$ m.	$\Delta Z = 294.7765$ m.
IND.1975	Lat. 17°28'40.70864"N (N)	Long. 99°05'21.46048"E (E)		
Zone 47	Ellipsoidal Height 121.578 (m)			
UTM.	N. 1,932,278.658 (m)	E. 509,479.081 (m)		
ผู้สำรวจ (พิกัด) นาย ภาณุวัฒน์ ยินดี วันที่ 3-ส.ค.-66 ผู้สำรวจ (ระดับ) นาย อภิลิทธิ์ คีติกกล้า วันที่ 3-ส.ค.-66				
 <p>หมวดหลักฐานแผนที่ กรมชลประทาน</p> <p>TELERID TW.35 ID070027 สิงหาคม 2566</p>				
<p>TW.35-ID070027 เป็นหมวดหลักฐานแผนที่ กรมชลประทาน สแตนเลสสี่เหลี่ยม ขนาด 8 x 8 ซม. ตรงกลางเป็นนอตหัวกลมรูปกากบาท ฝังอยู่บนพื้นคอนกรีตทางขึ้นสถานี TW.35 บ้านแม่พริก แม่น้ำวัง</p> <p><b>ค่าพิกัดทางราบได้จากการรังวัด STATIC ค่าพิกัดทางตั้งได้จากงานเดินระดับชั้นที่ 2</b></p>				
 <p>บริเวณป่า</p> <p>ถนนลูกรัง</p> <p>ลำน้ำแม่พริก</p> <p>ถนนลูกรัง</p> <p>สะพาน คสล. ข้ามลำน้ำแม่พริก (บ้านสันใจเหล็ก)</p> <p>RP.1, RP.2, RP.3</p> <p>ทิศเหนือ (N)</p>				

ภาพประกอบหมุดหลักฐาน




ทิสเหนือ



ทิสตะวันออก



ทิสใต้



ทิสตะวันตก

TW.35-ID070027