
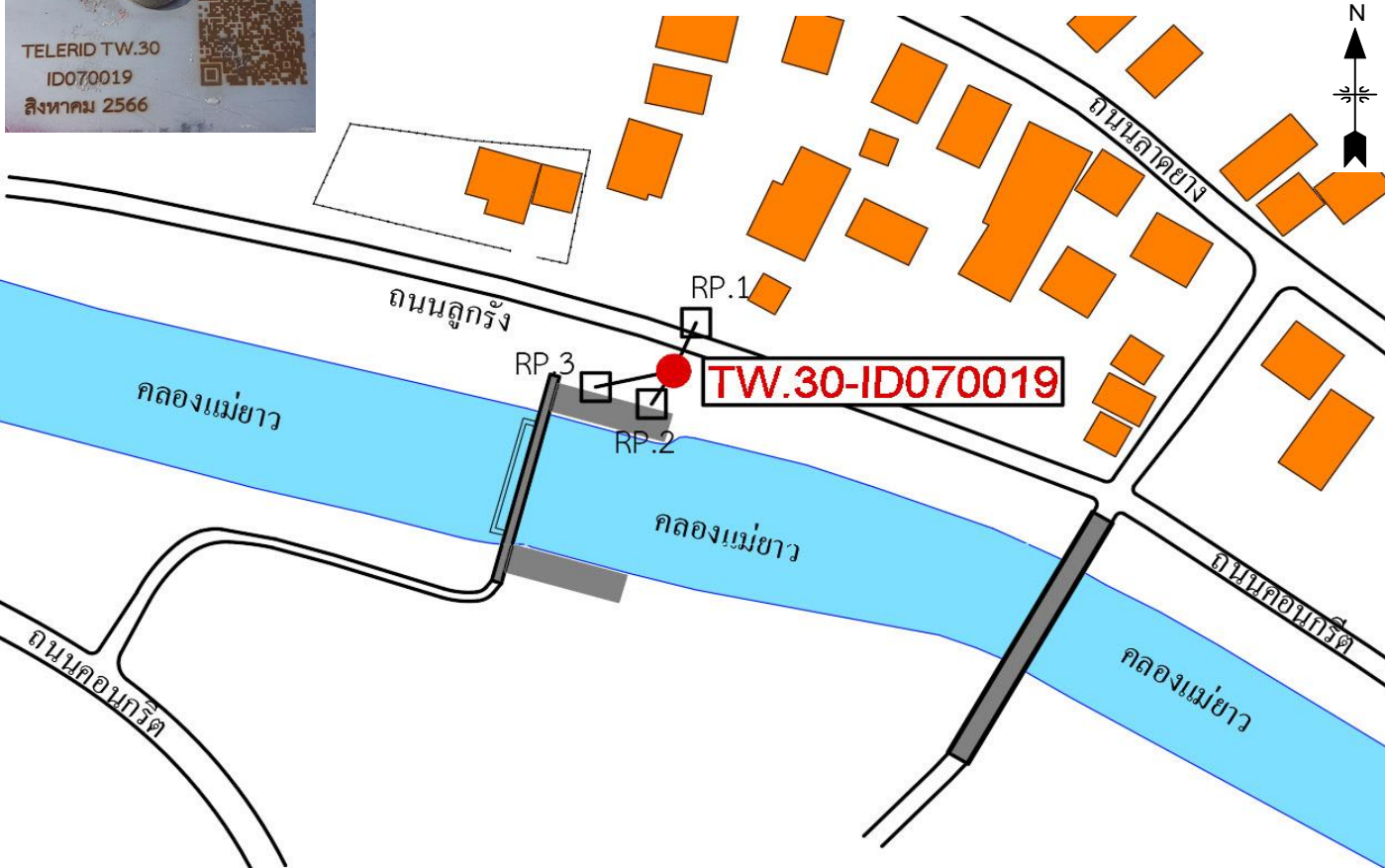




ฝ่ายติดตามและพยากรณ์สถานการณ์น้ำ
สำนักบริหารจัดการน้ำและอุทกวิทยา

แบบหมายเหตุหลักฐาน QR Code

งานจ้างสำรวจรูปตัดลำน้ำและจัดทำ Rating Curve สถานีโทรมาตรลุ่มน้ำในพื้นที่ภาคเหนือและภาคกลาง				
ฝ่ายติดตามและพยากรณ์สถานการณ์น้ำ แขวงถนนนครไชยศรี เขตดุสิต กรุงเทพมหานคร				
รหัสสถานี TW.30 บ้านทุ่งขาม คลองแม่ยาว ตำบลใหม่พัฒนา อำเภอเกาะคา จังหวัดเชียงราย			Sheet	4845 II No. 112
หมวด	TW.30-ID070019			
WGS-84	Lat. 18° 14' 28.8347" N (N)	Long. 99° 19' 00.3708" E (E)		
Zone 47	Ellipsoidal Height 208.641 (m)	ระดับ 246.3324 ม.(รทก.)		
UTM. 84	N. 2,016,916.1011 (m)	E. 533,488.2925 (m)		
Grid to Ground Scale Factor : 0.999579559090882				
PARAMETER		$\Delta X = 204.4798$ m.	$\Delta Y = 837.8940$ m.	$\Delta Z = 294.7765$ m.
IND.1975	Lat. 18°14'24.60067"N (N)	Long. 99°19'11.57757"E (E)		
Zone 47	Ellipsoidal Height 216.194 (m)			
UTM.	N. 2,016,623.508 (m)	E. 533,812.964 (m)		
ผู้สำรวจ (พิกัด) นาย ภาณุวัฒน์ ยินดี วันที่ 30-ก.ค.-66 ผู้สำรวจ (ระดับ) นาย อภิลิทธิ์ คีตกล้า วันที่ 30-ก.ค.-66				
				
<p>TW.30-ID070019 เป็นหมุดหลักฐานแผนที่ กรมชลประทาน สแตนเลสสี่เหลี่ยม ขนาด 8 x 8 ซม. ตรงกลางเป็นนอตหัวกลมรูปกากบาท ฝังอยู่บนพื้นคอนกรีตภายในสถานี TW.30 บ้านทุ่งขาม คลองแม่ยาว</p> <p>ค่าพิกัดทางราบได้จากการรังวัด STATIC ค่าพิกัดทางตั้งได้จากงานเดินระดับชั้นที่ 2</p>				
				

ภาพประกอบหมุดหลักฐาน




ทิศเหนือ



ทิศตะวันออก



ทิศใต้



ทิศตะวันตก

TW.30-ID070019